

### 2.2.3. Contesto morfologico

#### SCHEDA FOTOGRAFICA

OGGETTO: Piastra sul lato dell'*avenue de la Porte de Vanves*

CODICE  
SCHEDATURA: S.01

#### LOCALIZZAZIONE OGGETTO

##### IMMAGINE FOTOGRAFICA



##### DATI GENERALI

PROVINCIA E COMUNE: Parigi 14<sup>o</sup>  
arrondissement

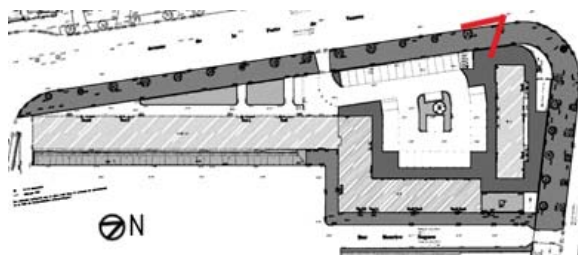
LUOGO: *avenue de la Porte de Vanves*

OGGETTO: Piastra sul lato dell'*avenue de la Porte de Vanves*

POSIZIONE DELLO SCATTO  
FOTOGRAFICO: ovest

RISOLUZIONE: 1280 x 960

DATA : 17/06/2005



#### RILEVAMENTO VISIVO

La tipica tipologia della “cité” che ha infierito la periferia negli anni 70:

- l’immensa stecca di abitazioni sull’*avenue de la Porte de Vanves*.
- la piastra che separa il livello della circolazione da quelle delle abitazioni. Doveva essere adibito a spazio verde, ma velocemente si è trasformato in parcheggio.
- il supermercato che doveva permettere l’autonomia funzionale del complesso. In realtà, adesso questo supermercato è dismesso. E prevista la sua demolizione per poter edificare il centro sociale.

La presenza dell’albero centenario viene bilanciare questo paesaggio macchinista.

Dietro nello sfondo, si vede la stecca del liceo François Villon.

## SCHEDA FOTOGRAFICA

OGGETTO: Piastra sul lato dell'*avenue de la Porte de Vanves*

CODICE

SCHEDATURA: S.02

## LOCALIZZAZIONE OGGETTO

### IMMAGINE FOTOGRAFICA



### DATI GENERALI

PROVINCIA E COMUNE: Parigi 14<sup>o</sup> arrondissement

LUOGO: avenue de la Porte de Vanves

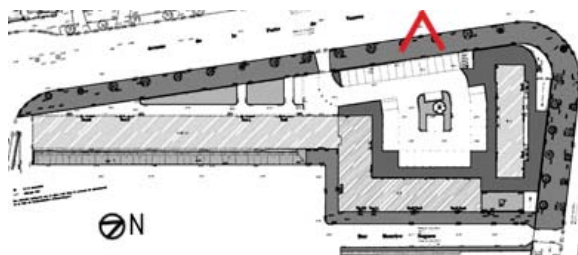
OGGETTO: Piastra sul lato dell'*avenue de la Porte de Vanves*

POSIZIONE DELLO SCATTO

FOTOGRAFICO: ovest

RISOLUZIONE: 1280 x 960

DATA : 17/06/2005



## RILEVAMENTO VISIVO

Vista di fronte del supermercato dismesso.

Sullo sfondo si vede sempre il liceo François Villon.

SCHEMA FOTOGRAFICA	
--------------------	--

OGGETTO: Piastra sul lato dell'avenue de la Porte de Vanves	CODICE SCHEDATURA: S.03
---	----------------------------

LOCALIZZAZIONE OGGETTO	
------------------------	--

IMMAGINE FOTOGRAFICA	DATI GENERALI
----------------------	---------------



PROVINCIA E COMUNE: Parigi 14°  
arrondissement

LUOGO: avenue de la Porte de Vanves

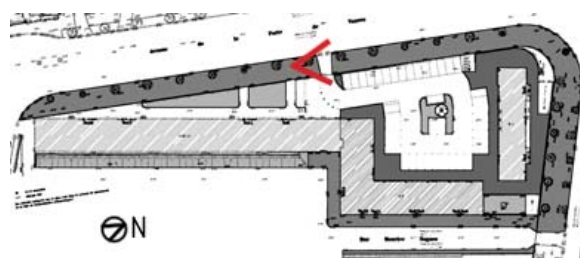
OGGETTO: Piastra sul lato dell'avenue de la  
Porte de Vanves

POSIZIONE DELLO SCATTO

FOTOGRAFICO: sud

RISOLUZIONE: 1280 x 960

DATA : 17/06/2005



RILEVAMENTO VISIVO
--------------------

La seconda stecca di abitazioni popolari del progetto. E messa perpendicolarmente alla prima. Al piano terra, i commerci sono sempre in attività.

## SCHEMA FOTOGRAFICA

OGGETTO: Piastra e parcheggio

CODICE  
SCHEDATURA: S.04

## LOCALIZZAZIONE OGGETTO

### IMMAGINE FOTOGRAFICA



### DATI GENERALI

PROVINCIA E COMUNE: Parigi 14°  
arrondissement

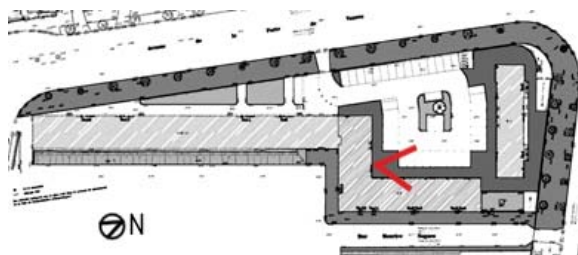
LUOGO: la piastra avenue de la Porte de  
Vanves

OGGETTO: Piastra e parcheggio

POSIZIONE DELLO SCATTO  
FOTOGRAFICO: sud

RISOLUZIONE: 1280 x 960

DATA : 17/06/2005



## RILEVAMENTO VISIVO

Vista sul supermercato dismesso e sulla stecca parallela all'avenue Marc Sangnier.

Alcuni commerci al piano terra sono in attività, altri sono dismessi. In realtà, i commerci dismessi sono collocati verso l'interno dell'area di progetto, cioè lontani dall'incrocio dell'avenue de la Porte de Vanves con l'avenue Marc Sangnier.

La piastra, che doveva essere uno spazio verde o una piazza è diventata un parcheggio. Il programma prevede di eliminare questa funzione dalla nuova area di progetto.

## SCHEMA FOTOGRAFICA

OGGETTO: i commerci sulla piastra

CODICE  
SCHEMATURA: S.05

## LOCALIZZAZIONE OGGETTO

### IMMAGINE FOTOGRAFICA



### DATI GENERALI

PROVINCIA E COMUNE: Parigi 14°  
arrondissement

LUOGO: la piastra avenue de la Porte de  
Vanves

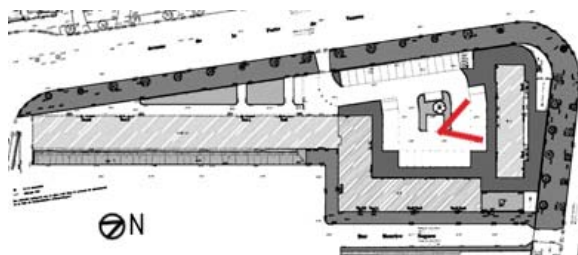
OGGETTO: i commerci sulla piastra

POSIZIONE DELLO SCATTO

FOTOGRAFICO: sud

RISOLUZIONE: 1280 x 960

DATA : 17/06/2005



## RILEVAMENTO VISIVO

Vista dei commerci dismessi al piano terra.

L'area è proprio caratterizzata dalla onnipresenza delle macchine e dall'assenza degli esseri umani.

## SCHEMA FOTOGRAFICA

OGGETTO: La stecca sull'avenue Marc Sangnier

CODICE

SCHEDATURA: S.06

## LOCALIZZAZIONE OGGETTO

### IMMAGINE FOTOGRAFICA



### DATI GENERALI

PROVINCIA E COMUNE: Parigi 14°  
arrondissement

LUOGO: avenue Marc Sangnier

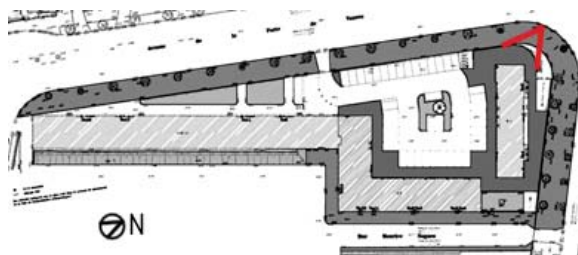
OGGETTO: La stecca sull'avenue Marc  
Sangnier

POSIZIONE DELLO SCATTO

FOTOGRAFICO: nord - ovest

RISOLUZIONE: 1280 x 960

DATA : 17/06/2005



## RILEVAMENTO VISIVO

Vista dalla farmacia sull'incrocio dell'avenue de la Porte de Vanves con l'avenue Marc Sangnier. Nonostante sia sulla piastra, quindi distante dal livello della strada, è sempre in attività. Approfitta della sua visibilità sull'incrocio.

## SCHEMA FOTOGRAFICA

OGGETTO: la piastra avenue de la Porte de Vanves

CODICE  
SCHEMATURA: S.07

## LOCALIZZAZIONE OGGETTO

### IMMAGINE FOTOGRAFICA



### DATI GENERALI

PROVINCIA E COMUNE: Parigi 14°  
arrondissement

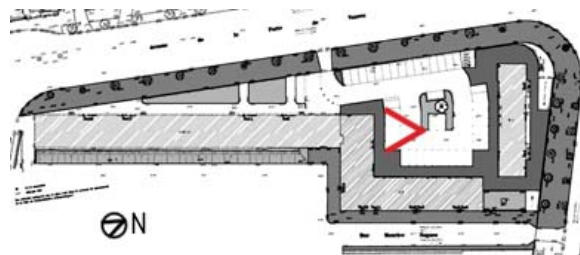
LUOGO: la piastra avenue de la Porte de  
Vanves

OGGETTO: Porte de Vanves

POSIZIONE DELLO SCATTO  
FOTOGRAFICO: nord

RISOLUZIONE: 1280 x 960

DATA : 17/06/2005


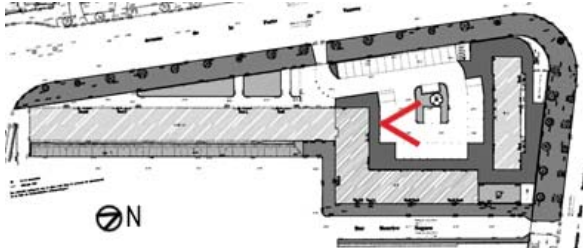


## RILEVAMENTO VISIVO

Vista sul supermercato dismesso e sulla stecca che si affaccia sull'avenue de la Porte de Vanves.  
Le sue dimensioni sembrano fuori scala umana.

SCHEMA FOTOGRAFICA
--------------------

OGGETTO: la piastra avenue de la Porte de Vanves	CODICE SCHEMATURA: S.08
--	----------------------------

LOCALIZZAZIONE OGGETTO	
IMMAGINE FOTOGRAFICA	DATI GENERALI
	PROVINCIA E COMUNE: Parigi 14° arrondissement
	LUOGO: piastra avenue de la Porte de Vanves
	OGGETTO: Porte de Vanves
	POSIZIONE DELLO SCATTO FOTOGRAFICO: sud
	RISOLUZIONE: 1280 x 960
	DATA : 10/05/2005
	

RILEVAMENTO VISIVO
L'albero centenario sembra proprio perso nel parcheggio della piastra.

SCHEDA FOTOGRAFICA
--------------------

OGGETTO: rue Maurice Noguès	CODICE SCHEDATURA: S.09
-----------------------------	----------------------------

LOCALIZZAZIONE OGGETTO	
IMMAGINE FOTOGRAFICA	DATI GENERALI
	PROVINCIA E COMUNE: Parigi 14 <sup>o</sup> arrondissement
	LUOGO: avenue Marc Sangnier
	OGGETTO: rue Maurice Noguès
	POSIZIONE DELLO SCATTO FOTOGRAFICO: nord - est
	RISOLUZIONE: 1280 x 960
	DATA : 10/05/2005
	

RILEVAMENTO VISIVO
Vista della rue Maurice Noguès dall'avenue Marc Sangnier.

SCHEDA FOTOGRAFICA
--------------------


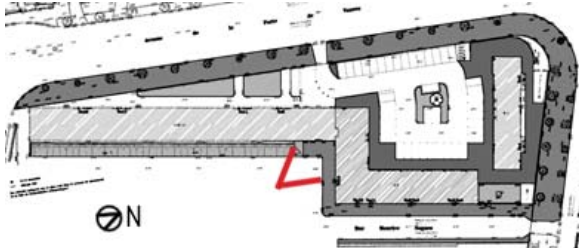
OGGETTO: rue Maurice Noguès	CODICE SCHEDATURA: S.10
-----------------------------	----------------------------

LOCALIZZAZIONE OGGETTO	
IMMAGINE FOTOGRAFICA	DATI GENERALI
	PROVINCIA E COMUNE: Parigi 14 <sup>o</sup> arrondissement
	LUOGO: rue Maurice Noguès
	OGGETTO: Porte de Vanves
	POSIZIONE DELLO SCATTO FOTOGRAFICO: nord est
	RISOLUZIONE: 1280 x 960
	DATA : 10/05/2005
	

RILEVAMENTO VISIVO
Vista dell'area di progetto dalla rue Maurice Noguès.

SCHEDA FOTOGRAFICA
--------------------

OGGETTO: rue Maurice Noguès	CODICE SCHEDATURA: S.11
-----------------------------	----------------------------

LOCALIZZAZIONE OGGETTO	
IMMAGINE FOTOGRAFICA	DATI GENERALI
	PROVINCIA E COMUNE: Parigi 14 <sup>o</sup> arrondissement
	LUOGO: rue Maurice Noguès
	OGGETTO: rue Maurice Noguès
	POSIZIONE DELLO SCATTO FOTOGRAFICO: sud - est
	RISOLUZIONE: 1280 x 960
	DATA : 10/05/2005
	

RILEVAMENTO VISIVO
<p>Vista del supermercato alla sua giunzione con la stecca che si affaccia sull'avenue de la Porte de Vanves.</p>

## SCHEMA FOTOGRAFICA

OGGETTO: Square Maurice Noguès

CODICE

SCHEDATURA: S.12

## LOCALIZZAZIONE OGGETTO

### IMMAGINE FOTOGRAFICA



### DATI GENERALI

PROVINCIA E COMUNE: Parigi 14<sup>o</sup>  
arrondissement

LUOGO: rue Maurice Noguès

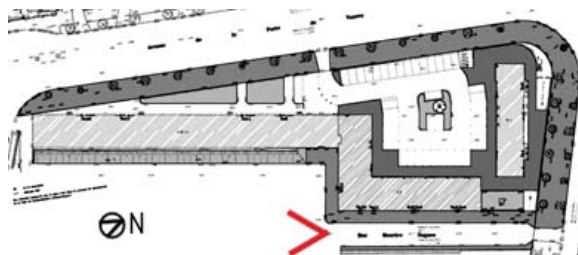
OGGETTO: Square Maurice Noguès

POSIZIONE DELLO SCATTO

FOTOGRAFICO: nord

RISOLUZIONE: 1280 x 960

DATA : 17/06/2005



## RILEVAMENTO VISIVO

La rue Maurice Noguès sbocca su uno “square”, giardino pubblico di piccole dimensioni. Prima dello square, vi è un parcheggio. Sulla destra della foto, si vede la stecca che si affaccia anche sull’avenue de la Porte de Vanves. Sulla sinistra della foto, si vede il liceo François Villon.

<p><b>SCHEMA FOTOGRAFICA</b></p>
----------------------------------

<p><b>OGGETTO:</b> Square Maurice Noguès</p>	<p><b>CODICE</b> <b>SCHEDATURA:</b> S.13</p>
--	--

<p><b>LOCALIZZAZIONE OGGETTO</b></p>	
--------------------------------------	--

<p><b>IMMAGINE FOTOGRAFICA</b></p>	<p><b>DATI GENERALI</b></p>
------------------------------------	-----------------------------



<p><b>PROVINCIA E COMUNE:</b> Parigi 14<sup>o</sup> arrondissement</p>
--

<p><b>LUOGO:</b> rue Maurice Noguès</p>
---

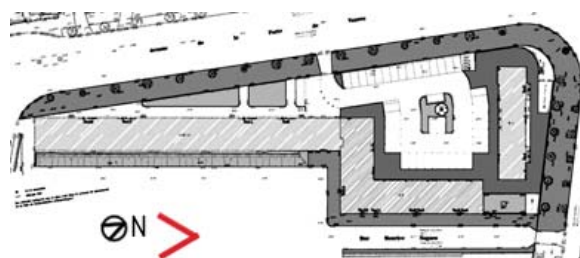
<p><b>OGGETTO:</b> Square Maurice Noguès</p>
--

<p><b>POSIZIONE DELLO SCATTO</b></p>
--------------------------------------

<p><b>FOTOGRAFICO:</b> nord</p>
---------------------------------

<p><b>RISOLUZIONE:</b> 1280 x 960</p>
---------------------------------------

<p><b>DATA :</b> 17/06/2005</p>
---------------------------------



<p><b>RILEVAMENTO VISIVO</b></p>
----------------------------------

<p>Vista sul square Maurice Noguès. Forse era troppo attrezzato come parco in questo vicolo cieco circondato da due immense stecche (abitazioni e liceo François Villon) e dal periferico. E frequentato pochissimo. Il week end, d'estate, passeggiano una o due persone al massimo. Buio e rumoroso, non è un luogo piacevole.</p>
--

## SCHEMA FOTOGRAFICA

OGGETTO: rue Maurice Noguès

CODICE

SCHEDATURA: S.14

## LOCALIZZAZIONE OGGETTO

### IMMAGINE FOTOGRAFICA



### DATI GENERALI

PROVINCIA E COMUNE: Parigi 14°  
arrondissement

LUOGO: avenue de la Porte de Vanves

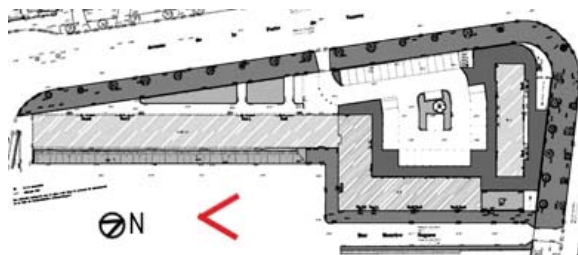
OGGETTO: rue Maurice Noguès

POSIZIONE DELLO SCATTO

FOTOGRAFICO: sud

RISOLUZIONE: 1280 x 960

DATA : 10/05/2005



## RILEVAMENTO VISIVO

La via Maurice Noguès vista dallo square Maurice Noguès.

A sinistra, si vede il supermercato dismesso. A destra, si vede il liceo François Villon. In fondo, si vede l'Avenue Marc Sangnier, con i suoi "HBM" (Habitations à Bon Marché), case popolari edificate sul vecchio recinto di Parigi dopo la guerra.

## SCHEMA FOTOGRAFICA

OGGETTO: Lycée François Villon

CODICE  
SCHEMATURA: S.15

## LOCALIZZAZIONE OGGETTO

### IMMAGINE FOTOGRAFICA



### DATI GENERALI

PROVINCIA E COMUNE: Parigi 14°  
arrondissement

LUOGO: rue Maurice Noguès

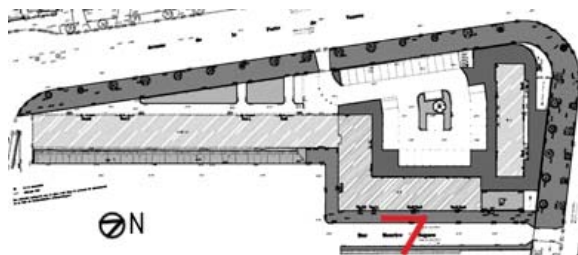
OGGETTO: Lycée François Villon

POSIZIONE DELLO SCATTO

FOTOGRAFICO: ovest

RISOLUZIONE: 1280 x 960

DATA : 17/06/2005



## RILEVAMENTO VISIVO

Il liceo François Villon visto dalla rue Maurice Noguès. L'edificio è massiccio e caratteristico dell'architettura degli anni 70.

Un grande muro cieco lo separa nettamente dalla rue Maurice Noguès.

<b>SCHEDA FOTOGRAFICA</b>	
---------------------------	--

<b>OGGETTO:</b> Avenue Marc Sangnier	<b>CODICE</b> <b>SCHEDATURA:</b> S.16
--------------------------------------	--

<b>LOCALIZZAZIONE OGGETTO</b>	
-------------------------------	--

<b>IMMAGINE FOTOGRAFICA</b>	<b>DATI GENERALI</b>
-----------------------------	----------------------



<b>PROVINCIA E COMUNE:</b> Parigi 14 <sup>o</sup> arrondissement
---

<b>LUOGO:</b> la piastra avenue de la Porte de Vanves
---

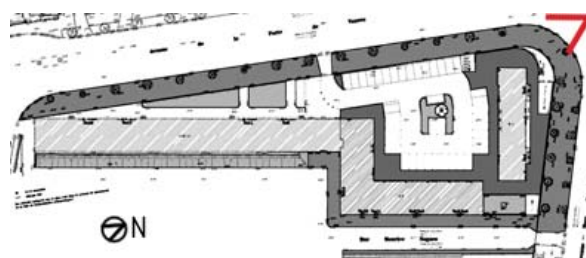
<b>OGGETTO:</b> Avenue Marc Sangnier
--------------------------------------

<b>POSIZIONE DELLO SCATTO</b>
-------------------------------

<b>FOTOGRAFICO:</b> nord
--------------------------

<b>RISOLUZIONE:</b> 1280 x 960
--------------------------------

<b>DATA :</b> 17/06/2005
--------------------------



<b>RILEVAMENTO VISIVO</b>
---------------------------

Vista dell'incrocio dell'avenue de la Porte de Vanves con l'avenue Marc Sangnier.
---